


Městský úřad Hranice
Odbor stavební úřad, životního prostředí a dopravy
ODDĚLENÍ ŽIVOTNÍHO PROSTŘEDÍ
Pernštejnské náměstí 1, Hranice

Č. j.: OSUZPD/23550/21-11
Oprávněná úřední osoba: Ing. Eliška Trčková
E-mail: eliska.trckova@mesto-hranice.cz
Telefon: 581 828 341

Hranice, dne 17.02.2022



ROZHODNUTÍ

Rozhodnutí nabylo právní moci
dne 22.3.2022 a je vykonatelné.
Městský úřad Hranice dne 22.3.2022
Podpis: 

Městský úřad Hranice, odbor stavební úřad, životního prostředí a dopravy, jako vodoprávní úřad věcně příslušný dle § 104 odst. 2 písm. c) a § 106 odst. 1 zákona č. 254/2001 Sb., o vodách a o změně některých, ve znění pozdějších předpisů (dále jen vodní zákon) a jako speciální stavební úřad dle § 15 odst. 1 písm. d) zákona č. 183/2006 Sb., o územním plánování a stavebním řádu, ve znění pozdějších předpisů (dále jen stavební zákon) a místně příslušný správní orgán dle § 11 zákona č. 500/2004 Sb., správní řád, ve znění pozdějších předpisů, tímto

účastníku řízení (dle § 27 odst. 1 správního řádu), kterým je:

Správa železnic, státní organizace, se sídlem Dlážďená 1003/7, 110 00 Praha 1 – Nové Město, zastoupen SŽDC, Stavební správa východ, Nerudova 1, 772 58 Olomouc, IČO: 70994234 v zastoupení na základě plné moci ze dne 22.10.2018 MORAVIA CONSULT Olomouc a. s., se sídlem Legionářská 1085/8, 779 00 Olomouc

I. vydává dle ustanovení § 15 vodního zákona povolení stavby vodního díla:

„SO 65-27-01 Přeložka kanalizace v km 204, 703“,

která bude realizována na pozemcích parc. č. 796/1 (ostatní plocha), 1280/1 (ostatní plocha) a st. parc. č. st. 31/1 v k. ú. Slavíč, obci Hranice, kraji Olomouckém.

Číslo hydrologického pořadí 4-11-02-0500-0-00 - Bečva, hydrogeologický rajon 2211 - Bečevská brána, útvar povrchových vod Bečva od toku Opatovický potok po tok Lučnice včetně MOV_0820.

Navržená přeložka kanalizace je součástí stavby: „Lipník n. B – Drahotuše, BC“. Je v převážné části vedena pod komunikací. Dle požadavku místní části města Hranice Slavíč bude provedeno odvodnění paty náspu železničního tělesa podél pozemků parc. č. 31/1 a 31/2 v k. ú. Slavíč, obci Hranice, kraji Olomouckém. Dešťové vody budou příkopovými tvárnici odvedeny do horské vpusti a následně napojeny na přeložku kanalizace - viz SO 65-16-03 Jezernice – Drahotuše, žel. spodek.

Dešťové vody ze stávajícího území budou regulovaně odváděny jednotnou kanalizací DN 600 do stávající jednotné kanalizace BT DN 400. Ve stávající šachtě bude upravena vnitřní kyneta a prostor bude vyspraven stěrkou z těsnící cementové malty. Regulace bude provedena škrcením potrubí.

V místě napojení bude vyvrtán otvor a bude osazena šachtová vložka. Část kanalizačních přípojek z RD napojených do potrubí DN 800 bude zrušena, přípojky budou přepojeny do nové přeložky kanalizace. Součástí přeložky kanalizace bude přepojení všech stávajících přípojek.

Prostor u původního vtoku do stávajícího propustku bude výškově a směrově upraven tak, aby dešťové vody byly svedeny do horské vpusti. Horská vpusť a její připojení bude součástí SO 65-18-02. V případě větších srážek bude vložena mříž na šachtě Š4, která bude plnit funkci přepadu.

Potrubí dešťové kanalizace je navrženo z kanalizačních trub z polypropylenu DN 600, kruhové tuhosti SN 10, délky 74,90 m. Regulovaný odtok je navržen z kanalizačních trub tlakových hladkých z vysokotlakého polyethylenu PE 100, Dxt, 355x21,1, SDR 17 délky 15,0 m. Přepojení stávajících přípojek a dešťového svodu (z objektu parc. č. 31/2 v k. ú. Slavič, obci Hranice, kraji Olomouckém) bude z PVC DN 150, kruhové tuhosti SN 8 celkové délky 7,0 m.

Šachty na přeložce kanalizace budou do kónusu, převážně prefa betonové kruhové DN 1000, tl. skruží 120 mm, budou zakryté litinovým poklopem \varnothing 600 bez odvětrání s pantem. V šachtě Š4 bude místo poklopu vložena mříž s lapačem nečistot. Lomová šachta bude prefabrikovaná atypická z železobetonu. Zakrytá litinovým poklopem \varnothing 800 bez odvětrání s pantem.

Horská vpusť bude monolitická železobetonová konstrukce s vnitřními rozměry 800x1200 mm, tl. stěn a dna 200 mm. Vpusť bude zakryta česlem z kompozitního materiálu, které budou uzamykatelné.

Orientační určení polohy:

| LEGENDA VYTYČENÍ (JTSK) PŘELOŽKY KANALIZACE | | | |
|---|------------|-------------|--------------|
| Č. B. | Y | X | POZNÁMKA |
| STÁV. Š. | 518781.060 | 1129940.531 | |
| Š1 | 518791.461 | 1129936.297 | |
| Š2 | 518799.270 | 1129905.713 | |
| 1 | 518802.312 | 1129881.676 | ŠACHTA Š3 |
| 2 | 518799.726 | 1129881.412 | ŠACHTA Š3 |
| 3 | 518800.855 | 1129884.141 | ŠACHTA Š3 |
| 4 | 518802.049 | 1129884.263 | ŠACHTA Š3 |
| Š4 | 518793.220 | 1129881.312 | |
| 5 | 518778.320 | 1129879.096 | HORSKÁ VPUSŤ |
| 6 | 518777.522 | 1129879.035 | HORSKÁ VPUSŤ |
| 7 | 518777.430 | 1129880.232 | HORSKÁ VPUSŤ |
| 8 | 518778.228 | 1129880.293 | HORSKÁ VPUSŤ |

Pro provedení stavby se dle § 15 odst. 3 vodního zákona stanovují tyto podmínky:

1. Stavba vodního díla bude provedena podle projektové dokumentace s názvem „Lipník nad Bečvou – Drahotuše, BC“ ověřené vodoprávním úřadem, zpracované spol. ALFAPROJEKT OLOMOUC, a. s., se sídlem Tylova 1136/4, 772 00 Olomouc, IČO: 25849280, ověřené Ing. Dagmar Stratilovou, autorizovanou inženýrkou pro stavby vodního hospodářství a krajinného inženýrství, ČKAIT 1201963. **Případné změny nesmí být provedeny bez předchozího povolení vodoprávního úřadu.**
2. Stavbu a stavební dozor bude provádět fyzická nebo právnická osoba mající příslušné oprávnění. Zhotovitel stavby bude vybrán na základě výběru investora.
3. Stavebník je povinen dbát na řádnou přípravu a provádění stavby vyplývající z § 152 stavebního zákona. Při provádění stavby je povinen zejména:

- oznámit vodoprávnímu úřadu, jako speciálnímu stavebnímu úřadu, předem termín zahájení stavby, název a sídlo stavebního podnikatele, který bude stavbu provádět, včetně změny v těchto skutečnostech
 - před zahájením stavby umístit na viditelném místě u vstupu na staveniště štítek o povolení stavby a ponechat jej tam až do dokončení stavby,
 - zajistit, aby na stavbě nebo staveništi byla k dispozici ověřená dokumentace stavby a všechny doklady týkající se provádění stavby, popřípadě jejich kopie,
 - ohlašovat vodoprávnímu úřadu fázi výstavby podle plánu kontrolních prohlídek stavby, umožnit provedení kontrolní prohlídky, a pokud tomu nebrání vážné důvody, této prohlídce se zúčastnit
 - ohlásit vodoprávnímu úřadu neprodleně po jejich zjištění závady na stavbě, které ohrožují životy a zdraví osob nebo bezpečnost stavby
4. Dle § 115 odst. 1 stavebního zákona budou vodoprávnímu úřadu Městského úřadu Hranice oznámeny za účelem provedení kontrolních prohlídek stavby tyto fáze výstavby:
- zahájení stavby
 - po položení vodovodního potrubí před jeho záhozem
 - dokončení stavby
5. Stavebník zajistí vytýčení prostorové polohy stavby vodního díla.
6. Při realizaci akce bude zajištěna ochrana stávajících stromů před poškozením a to dle ČSN 83 9061 Technologie vegetačních úprav v krajině – Ochrana stromů, porostů a vegetačních prvků při stavebních pracích.
7. Dle souhlasného závazného stanoviska **orgánu odpadového hospodářství**, které je součástí koordinovaného závazného stanoviska **Městského úřadu Hranice**, Odboru stavební úřad, životního prostředí a dopravy, oddělení životního prostředí, se sídlem Pernštejnské náměstí 1, 753 01 Hranice, ze dne 22.06.2020 s č. j. OSUZPD/16520/20-2, je nutno dodržet následující podmínky:
1. Při nakládání s odpady obsahujícími azbest, které vzniknou při realizaci stavby, je nutno zajistit, aby při tomto nakládání nebyla z odpadů do ovzduší uvolňována azbestová vlákna nebo azbestový prach, a aby nedošlo k rozliti kapalin obsahujících azbestová vlákna.
 2. Odpady PBC je nutno odstranit, a to v zařízeních k tomu určených.
 3. Dřevo nelze využít jako palivové dřevo, pokud bylo povrchově upraveno nátěrem nebo upraveno chemickými přípravky.
 4. Při využívání materiálu z demolic musí být dodržovány podmínky uvedené ve vyhlášce č. 294/2005 Sb., o podmínkách odpadů na skládky a jejich využívání na povrchu terénu, ve znění pozdějších předpisů, především ustanovení § 12 odst. 1 a 2 a ustanovení § 14 odst. 2.
 5. Na Městský úřad Hranice, odbor stavební úřad, životního prostředí a dopravy, oddělení životního prostředí, bude nahlášeno ukončení stavby a budou doloženy veškeré doklady, související s nakládáním s odpady, které vznikly během stavby (jejich využití nebo zneškodnění).
8. Dle závazného stanoviska **Krajské hygienické stanice Olomouckého kraje se sídlem v Olomouci**, Dvořákova 75, 750 11 Přerov, jako orgánu ochrany veřejného zdraví (dále jen KHS), z 21.01.2019, č. j. KHSOC/30277/2018/P R/HOK, které bylo záznamem do spisu ze dne 11.06.2019 s č. j. OSUZPD/24401/19-5 doplněno o podmínky týkající se přeložky vodovodního řadu, je nutno dodržet:
1. Z důvodu zajištění ochrany veřejného zdraví před hlukem ze stavební činnosti (§ 30, § 82 odst. 2 písm. t) zákona č. 258/2000 Sb., v návaznosti na § 12 odst. 9, příl. č. 3 k nařízení vlády č. 272/2011 Sb.), bude stavební činnost prováděna pouze v denní době a to od 07.00 do 21.00 hod., neboť občané by mohli být obtěžováni hlukem během stavební činnosti a projektová dokumentace nezohledňovala žádným relevantním způsobem stavební činnost v noční době.
 2. S odkazem na § 124 odst. 1 stavebního zákona KHS požaduje nařídit zkušební provoz stavby v minimální délce 6 měsíců. Ve zkušebním provozu bude KHS předložen protokol s výsledkem měření hluku po rekonstrukci a zprovoznění dráhy v denní a v noční době v chráněném venkovním prostoru stavby pro bydlení prokazující soulad s § 30 odst. 1

zákona č. 258/2000 Sb. a § 12 odst. 3 nařízení vlády 272/2011 Sb. (měřicí místa budou stanovena před zahájením zkušebního provozu).

3. S odkazem na § 124 odst. 1 stavebního zákona KHS požaduje nařídit zkušební provoz stavby v minimální délce 6 měsíců. Ve zkušebním provozu bude KHS předložen protokol s výsledkem měření hluku po rekonstrukci a zprovoznění dráhy v denní a v noční době v chráněném vnitřním prostoru stavby prokazující soulad s 30 odst. 1 zákona č. 258/2000 Sb. a § 11 odst. 3 nařízení vlády č. 272/2011 Sb. (měřicí místa budou stanovena před zahájením zkušebního provozu).
9. Dle souhlasného závazného stanoviska **orgánu odpadového hospodářství**, které je součástí koordinovaného závazného stanoviska **Městského úřadu Lipník nad Bečvou**, Odboru regionálního rozvoje, se sídlem Náměstí T. G. Masaryka 89, 751 31 Lipník nad Bečvou, ze dne 07.05.2020 se sp. zn. MU/07663/2020/PR-VO/1634 je nutno dodržet následující podmínky:
 1. Stavebník je povinen při práci dodržovat vyhlášku č. 383/2001 Sb., o podrobnostech nakládání s odpady. Pokud za vznik odpadů bude oprávněna stavební organizace, tj. původce odpadů, bude s odpadem nakládat v souladu s § 16 zákona o odpadech, v případě, že stavební práce bude provádět fyzická osoba, je povinna s odpadem nakládat v souladu s § 17 zákona o odpadech, tj. uzavřít smlouvu s obcí o odstranění odpadu nebo sama zajistit likvidaci odpadu v souladu se zákonem o odpadech.
 2. Pokud budou při pracích produkovány nebezpečné odpady, bude předložen odboru životního prostředí, MěÚ Lipník nad Bečvou doklad o předání tohoto odpadu oprávněné osobě.
 3. Dále je původce odpadu zajistit přednostní využití odpadů v souladu s § 9a (v rámci odpadového hospodářství musí být dodržována tato hierarchie způsobů nakládání s odpady: a) předcházení vzniku odpadů, b) příprava k opětovnému použití, c) recyklace odpadů, d) jiné využití odpadů, například energetické využití, e) odstranění odpadů). Od hierarchie způsobů nakládání s odpady je možno se odchýlit v případě odpadů, u nichž je to podle posouzení celkových dopadů životního cyklu zahrnujícího vznik odpadu a nakládání s ním vhodné s ohledem na nejlepší celkový výsledek z hlediska ochrany životního prostředí.
10. Dle souhlasného závazného stanoviska **orgánu ochrany ovzduší**, které je součástí koordinovaného závazného stanoviska **Městského úřadu Lipník nad Bečvou**, Odboru regionálního rozvoje, ze dne 07.05.2020 se sp. zn. MU/07663/2020/PR-VO/1634 je nutno dodržet následující podmínky:
 1. V průběhu stavby je investor povinen omezit znečišťování ovzduší vhodnými o pozemních technologickými postupy a ochrannými opatřeními na minimum.
 2. Při stavbě je doporučeno omezení úniku tuhých znečišťujících látek do okolí dostupnými technickými prostředky. Při znečištění pozemních komunikací – zeminou nebo stavebními materiály, je nutné zajistit vyčištění komunikací do původního stavu.
11. Dle souhlasného závazného stanoviska **Sekce nakládání s majetkem Ministerstva obrany, odboru ochrany územních zájmů a státního odborného dozoru**, se sídlem Tychonova 1, 160 01 Praha 6, ze dne 28.07.2020, se sp. zn. 102942/2020-1150-OÚZ-BR, je nutno dodržet následující podmínku:
 1. při rekonstrukci dotčené trati bude zachována možnost nakládky a vykládky v nákladních obvodech žst. Lipník nad Bečvou a Hranice. Dále bude v průběhu realizace akce umožněn průjezd vojenských transportů a vlaků v trase Olomouc – Hranice na Moravě a zpět.
12. Podle souhlasného závazného stanoviska **Obecního úřadu Jezernice**, se sídlem Jezernice 206, 751 31 Jezernice, IČO: 70040915 (dále jen OÚ Jezernice), ze dne 05.06.2020, pod č. j. 0480-20-238, musí být dodrženy tyto podmínky:
 1. vyřešit ochranu obyvatel obce před hlukem, realizovat technická opatření ke snížení hluku z provozu železnice na území Jezernice. Zvlášť v souvislosti s připravovanou výstavbou VRT navrženou v bezprostřední blízkosti zástavby obce, která bude zdrojem dalšího hluku, je

nezbytné řešit hluk bezodkladně a do projektu pro stavební povolení „Lipník n. B. - Drahotuše, BC“ doplnit opatření k jeho eliminaci.

2. Odvodnění viaduktů vyřešit tak, aby procházející osoby nebyly ohrožovány padajícími rampouchy, jak je tomu nyní.
 3. Před zahájením stavby zhotovitel svolá místní šetření za účasti zástupců zhotovitele, OÚ Jezernice, projektanta a investora stavby, ze kterého vzejde po vzájemné dohodě přesný způsob vedení staveništní dopravy, rozsah a způsob úpravy těchto komunikací, jakož i režim jejich užívání.
 4. Po skončení opravy trati opravit dotčené cesty takto:
 - a. přístupová cesta č. 5 od silnice III/4377 podél Jezernických viaduktů a dále podél trati vlevo dle směru kilometráže na hranici k. ú. - odstranění stávajících panelů, zpevnění urovnáním, pokládka 30 cm šterku a 50 mm asfaltobetonu v šířce 3 m, výměna mostního objektu přes vodoteč Jezernice za nový o šířce 3 m. Opravit místní komunikaci kříženou touto přístupovou trasou.
 - b. Přístupová cesta č. 4 od silnice III/4377 podél náspu trati vpravo dle směru kilometráže po mostní objekt v km 201,960, od tohoto mostu dále po pozemku parc. č. 2680/1 v délce cca 90 m a po pozemku parc.č.2680/2 k silnici I/47 zpevnění komunikace urovnáním, pokládkou 150 mm šterku a 50 mm zavibrovaného recyklátu.
 5. Po skončení prací požadujeme zřízení nové informační tabule a nového posezení na odpočívadle u lipnické opěry Jezernických viaduktů (na místě stávajícího odpočívadla).
 6. Během prací je nezbytné důsledně chránit výsadby stromů realizované obcí v místě odpočívadla u lipnické opěry Jezernických viaduktů. Po skončení prací nahradit poškozené jedince a provést vhodnou sadovnickou úpravu porostů přilehlých k odpočívadlu na jeho západní straně.
 7. Po ukončení stavebních prací budou veškeré komunikace užívané zhotovitelem uvedeny do původního nebo předem sjednaného stavu, a to na náklady investora stavby, dle bodu 2) podmínky č. 13 (výše).
 8. Po dobu stavby budou komunikace užívané zhotovitelem udržovány čisté, každé jejich případné znečištění bude vždy neprodleně odstraněno.
13. Dle stanoviska **Povodí Moravy, s. p.**, se sídlem Dřevařská 11, 602 00 Brno, ze dne 18.05.2020, se zn. PM-16643/2020/5203/Fi budou dodrženy následující podmínky:
1. objekt SO 65-19-12 Lipník nad Bečvou - Drahotuše, žel.most v ev. km 205,246: Vodní tok IDVT 10198482 již není považován za vodní tok, ale dle sdělení vodoprávního úřadu KÚ Olomouckého kraje ze dne 30.07.2019 se jedná o příkop, který slouží k odvádění povrchových vod z tělesa železniční trati, silnice a okolních pozemků. Povodí Moravy, s. p. tudíž nemůže být správce příkopu.
 2. Pro provádění stavby bude zpracován **havarijní plán** (§ 39 vodního zákona). Schválený plán bude v jednom vyhotovení před zahájením stavby předán na vodohospodářský dispečink Povodí Moravy, s. p.. V plánu bude uveden zhotovitel a termíny provádění.
 3. Případné kácení břehového porostu podél vodního toku je nutno odsouhlasit příslušným orgánem ochrany přírody a přímým správcem vodního toku.
 4. Přímému správci vodních toků, tj. Povodí Moravy, s. p., provoz Valašské Meziříčí bude v dostatečném časovém předstihu min. 5 pracovních dní písemně oznámen termín předání staveniště, zahájení a ukončení prací a termíny kontrolních dnů.
 5. Po ukončení stavebních prací musí být dotčené pozemky uklizeny, upraveny a veškerý přebytkový materiál a odpad odstraněn.
 6. Přímý správce bude přizván k závěrečné kontrolní prohlídce stavby před vydáním kolaudačního souhlasu, kde mu bude předáno zaměření skutečného provedení stavby objektů dotýkající se VT ve správě PM (ve výškovém systému Balt. po vyrovnání s

navázáním na JTSK) včetně zaměření s navázáním na výškový systém Bpv. a polohopisnou síť JTSK v tištěné i digitální podobě, rozsah i objekty budou upřesněny na kontrolních dnech.

7. Povodí Moravy, s. p. nebude přebírat žádný objekt související se stavbou do své správy ani majetku (tj. nebude přebírán do majetku ČR, ke kterému má právo hospodaření Povodí Moravy, s. p.).
14. Dle souhlasného závazného stanoviska **Ředitelství silnic a dálnic ČR**, se sídlem Čerčanská 12, 140 00 Praha 4, ze dne 12.05.2020, zn. 0483/20-238 budou dodrženy následující podmínky:
 1. v km cca 200,900 prochází trat' pod mostním objektem ev. č. 47-031 při rekonstrukci kolejového svršku nesmí dojít k poškození spodních staveb a založení tohoto mostu.
 2. Jakékoli znehodnocení, poškození mostního objektu bude bezprostředně odstraněno na náklady investora.
 3. Dopravní značení při omezení silničního provozu na silnici I/47 je nutno odsouhlasit s Policií ČR - dopravním inspektorátem.
15. Podle vyjádření **Správy silnic Olomouckého kraje**, se sídlem Lipenská 120, 779 00 Olomouc – Hodolany, ze dne 07.05.2020, zn. SSOK-CE 8572/2020 je nutno dodržet tyto podmínky:
 1. Vzhledem k tomu, že při stavbě budou využívány krajské silnice jako příjezd ke stavbě a pro přepravu materiálů, požadujeme, aby v rozpočtu stavby bylo počítáno s finanční rezervou na opravu těchto dotčených komunikací.
 2. Nejpozději před zahájením stavby nám bude předložen seznam přepravních tras a mezi naší organizací a investorem stavby bude uzavřena dohoda o užívání krajských silnic ve smyslu § 38, 39 zák. č. 13/97 Sb. Součástí této dohody bude i monitoring dotčených silnic, který nechá zhotovit investor stavby. Monitoring bude sloužit ke stanovení případného narušení vozovky či silničního příslušenství způsobeného zvýšeným provozem vlivem staveništní dopravy.
 3. V případě narušení vozovky a sil, příslušenství zajistí investor stavby přiměřenou opravu poškozených komunikací či silničního příslušenství. Tato oprava bude odsouhlasena zástupcem SSOK.
 4. Jakékoliv znečištění krajských silnic vzniklé v souvislosti s výše uvedenou stavbou musí být investorem stavby neprodleně odstraněno.
 5. V případě, že při stavbě dojde k dotčení krajských silnic inž. sítěmi, je nutné, aby investor stavby s organizací uzavřel nájemní smlouvu a smlouvu o smlouvě budoucí o zřízení služebnosti. Křížení krajských silnic inž. sítěmi bude provedeno zásadně protlakem s uložením sítí do chráničky/ochranné trubky. Hloubka krytí inž. sítí bude dodržena min. 1,2 m pod niveletou stávající vozovky. Zápichové jámy budou provedeny mimo vozovku, min. 1,0 m od nebezpečné krajnice či obruby, v místech, kde se nachází příkopa, tak až za sil. příkopou. záruka na veškeré práce při nichž dojde k dotčení krajských silnic je 60 měsíců. Den zahájení prací bude min. 5 dni předem oznámen a to buď telefonicky, nebo na email, ihned po dokončení prací budeme vyzváni k vyhotovení předávacího protokolu.
 6. Povolení - rozhodnutí - ke zvláštnímu užívání silnice vydá příslušný silniční správní úřad. Výše uvedenou akci nevzniknou naší organizaci žádné náklady.
16. Podle **Archeologického ústavu Akademie věd České republiky**, se sídlem Čechyňská 363/19, 602 00 Brno, ze dne 10.06.2019, zn. ARUB/3173/19, je nutno dodržet:
 1. Stavebník je dle § 22 zákona č. 20/1987 Sb., o státní památkové péči, v platném znění povinen písemně ohlásit termín zahájení zemních prací již od doby příprav stavby, nejpozději však s předstihem 30 dnů před započatím Archeologickému ústavu Akademie věd ČR, Brno, v. v. i., a umožnit jemu nebo oprávněné organizaci provedení záchranného archeologického výzkumu na dotčeném území. Výzkum je prováděn na základě dohody uzavřené mezi investorem stavby a Archeologickým ústavem AV ČR nebo oprávněnou organizací. Úhrada nákladů záchranného archeologického výzkumu se řídí ustanovením 22, odst. 2 zákona č. 20/1987 Sb., o státní památkové péči, v platném znění.

17. Podle **Archeologického ústavu Akademie věd České republiky**, se sídlem Čechyňská 363/19, 602 00 Brno, ze dne 24.05.2021, zn. ARUB/3665/2021, je nutno dodržet:
1. Pro bezproblémový průběh výzkumu a stavebních prací doporučuje Archeologický ústav Akademie věd ČR, Brno, v. v. i., stavebníkovi splnit oznamovací povinnost alespoň 30 dní před zahájením zemních prací. Na oznámení lze využít formuláře dostupné na <http://arub.cz/informace-pro-stavebnikv/index.html>. Mezi náležitosti oznámení patří mimo jiné předpokládané datum zahájení stavební činnosti a její lokalizace formou uvedení parcelních čísel nebo připojení základní projektové dokumentace.
 2. Výzkum je dle 22 odst. 1 a odst. 2 zákona Č. 20/1987 Sb., o státní památkové péči, v platném znění, prováděn na základě dohody uzavřené mezi stavebníkem a Archeologickým ústavem AV ČR nebo oprávněnou organizací. V případě nedohody určí podmínky výzkumu příslušný krajský úřad (srov. S 22 odst. 1 zákona č. 20/1987 Sb., o státní památkové péči, v platném znění).
 3. Za standardních okolností je záchranný archeologický výzkum prováděn formou dohledu zemních prací, případně formou plošného terénního výzkumu předstíhově nebo souběžně se stavební činností. Konkrétní podmínky provedení záchranného archeologického výzkumu jsou blíže specifikovány v příslušné dohodě, uzavřené mezi stavebníkem a Archeologickým ústavem AV ČR nebo oprávněnou organizací dle S 22 odst. 1 zákona č. 20/1987 Sb., o státní památkové péči, v platném znění.
 4. Úhrada nákladů záchranného archeologického výzkumu se řídí ustanovením S 22 odst. 2 zákona č. 20/1987 Sb., o státní památkové péči, v platném znění.
 5. Dojde-li během prací k odkrytí archeologických nálezů mimo záchranný archeologický výzkum, je stavebník povinen neprodleně oznámit tento nález příslušnému stavebnímu úřadu a orgánu státní památkové péče a zároveň učinit opatření nezbytná k tomu, aby nálezy nebyly poškozeny nebo zničeny, tj. především v místě nálezu práce přerušit — viz S 176 zákona Č. 183/2006 Sb., stavební zákon, v platném znění.
18. Dle souhlasného závazného stanoviska **vodoprávního orgánu Městského úřadu Lipník nad Bečvou**, Odboru regionálního rozvoje, se sídlem Náměstí T. G. Masaryka 89, 751 31 Lipník nad Bečvou, ze dne 27.08.2019, se sp. zn. MU/16003/2019/3187/3/ŽP-VH je nutno dodržet následující podmínky:
1. Při realizaci a provozování stavby nesmí dojít ke znečištění podzemních a povrchových vod závadnými látkami ve smyslu ustanovení S 39 vodního zákona, zejména ropnými látkami.
 2. Provádění prací nesmí negativně ovlivnit odtokové poměry v dané lokalitě.
 3. Koryto toku nesmí být stavební činností narušeno nebo znečištěno.
 4. Pro provádění stavby bude zpracován havarijný plán (S 39 vodního zákona). Schválený plán bude v jednom vyhotovení před zahájením stavby předán na vodohospodářský dispečink Povodí Moravy, s. p. V plánu bude uveden zhotovitel a termín provádění.
 5. Případné kácení břehového porostu podél vodního toku je nutno odsouhlasit příslušným orgánem ochrany přírody a přímým správcem vodního toku.
 6. Na břehu ani v korytě toku nesmí být ukládán stavební materiál, po skončení stavebních prací musí být dotčené pozemky uvedeny do původního stavu.
 7. Stavební mechanismy budou v takovém technickém stavu, aby nedošlo ke kontaminaci povrchových a podzemních vod ropnými látkami. V případě použití nebezpečných látek, které by mohly negativně ovlivnit jakost povrchových a podzemních vod, je nutné postupovat tak, aby bylo zabráněno jejich úniku.
 8. Stavebník podstupuje riziko možných následků vyplývajících ze stavby v záplavovém území a je si plně podmínek vodního zákona a s odpovědnosti za způsobené škody (§ 52 - povinnosti vlastníků staveb a zařízení v korytech vodních toků nebo sousedících s nimi, § 85 - odpovědnost za škody při neplnění povinnosti. Povodí Moravy, s. p. nenese odpovědnost za případné škody způsobené průchodem velkých vod při povodňových průtocích a nebude se na jejich odstranění podílet. Veškerá rizika možných povodňových škod nese investor, resp. vlastník stavby.

19. Dle vyjádření **odboru správy majetku, Města Hranice, se sídlem Pernštejské náměstí 1, 753 01 Hranice**, životního prostředí a dopravy, oddělení životního prostředí, se sídlem Pernštejské náměstí 1, 753 01 Hranice, ze dne 24.08.2020 se sp. zn. OSM/10679/2020-2 je nutno dodržet následující podmínky:
1. Před zahájením stavby, nejméně 30 dnů předem, bude investor stavby informovat zástupce města Hranic o zahájení stavby a harmonogramu akce (nejlépe osobní schůzkou).
 2. Vzhledem k tomu, že se stavba bude realizovat cca 4 roky, dojde ke značné zátěži na životní prostředí, zátěži hlukem ze staveništní dopravy, prašností a ke zhoršení životních podmínek obyvatel místní částí města Hranic - Slavič a Drahotuše. Z tohoto důvodu požadujeme uplatnit všechna dostupná opatření ke snížení prašnosti: Jedná se zejména o plachtování vozidel při převozech zeminy a sybkých stavebních materiálů a pravidelné (každodenní) čištění a kropení všech „městských“ i soukromých zpevněných komunikací, užívaných pro staveništní dopravu.
 3. Před zahájením stavby musí být provedeno protokolární předání a převzetí místních a účelových komunikací a veřejných ploch ve vlastnictví města, a to za účasti odpovědných zástupců investora a zhotovitele stavby. Po ukončení stavby musí být provedeno protokolární předání a převzetí místních a účelových komunikací a veřejných ploch ve vlastnictví města, a to za účasti odpovědných zástupců investora a zhotovitele stavby.
 4. Po celou dobu realizace stavby musí zhotovitel stavby zajišťovat bezproblémovou sjízdnost všech stavbou užívaných komunikací a schůdnost stavbou zasažených chodníků. V případě zjištění závady (propadlina, větší výtluk, nebezpečná prasklina ve vozovce, poškozená dlažba) zajistí zhotovitel stavby okamžité sjednání nápravy, tak aby bylo zabráněno případnému úrazu, nebo poškození majetku.
 5. V případě, že dojde v souvislosti s realizací stavby k poškození cizího majetku, zajistí zhotovitel stavby okamžité sjednání nápravy.
 6. V rámci stavby bude v maximální možné míře eliminována prašnost. Řezání betonových a jiných „prašných“ stavebních dílů musí být prováděno pod vodním paprskem. Veškeré sybké stavební materiály budou v maximální možné míře plachtovány.
 7. V případě že budou v rámci stavby užívány komunikace nebo chodníky s nižší únosností, musí být tyto chráněny, například panely.
 8. Vlastníci stavbou dotčených (omezení provozu, prašnost...) nemovitostí budou před započatím realizace stavby písemně upozorněni na přesný termín zahájení a předpokládaný termín ukončení akce.
 9. Po dokončení stavby budou všechny používané, poškozené komunikace, chodníky veřejná prostranství opraveny dle předem písemně dohodnutých požadavků města Hranic a správce místních komunikací, tj. spol. EKOLTES Hranice a.s., Zborovská 606, 753 01 Hranice.
 10. Před zahájením a po dokončení stavby bude pořízen pasport území zasaženého stavbou, včetně videozáznamu.
 11. Požadované, níže uvedené úpravy komunikací budou provedeny v celých délkách používaných komunikací od napojení na silnici I/47.
20. Stavbou budou dotčeny nebo dojde k přiblížení stávajícím sítím technické infrastruktury, jak vyplývá z vyjádření vlastníka (správce) inženýrské sítě, přiložených podmínek nebo přiložených situací:
- a. ČD - Telematika a. s., Permerova 2819/2a, 130 00 Praha ze dne 11.06.2020, č. j. 1202010614
 - b. CETIN a. s., Českomoravská 2510/19, 190 00 Praha 9 ze dne 09.06.2020 s č. j. 663812/20
 - c. České dráhy, a. s., Regionální správa majetku Brno, Kounicova 688/26, 611 43 Brno ze dne 09.06.2020, č. j. 0661-20-238
 - d. ČEZ Distribuce, a. s., Teplická 874/8, 405 02 Děčín ze dne 10.06.2020, zn. 0101326568

- e. GridServices, s. r. o., Plynárenská 499/1, 602 00 Brno ze dne 10.06.2020, zn. 5002163970
- f. Inself s. r. o., Pálavské náměstí 4343/11, 628 00 Brno ze dne 07.07.2020, č. j. 20/003197
- g. Město Hranice, Odbor rozvoje města, Pernštejnské náměstí 1, 753 01 Hranice ze dne 09.06.2020, zn. 70260/2020/MH
- h. Obecní Úřad Jezernice, Jezernice 206, 751 31 Jezernice ze dne 30.06.2020, č. j. 297/2020
- i. Povodí Moravy, s. p., Dřevařská 11, 602 00 Brno ze dne 22.07.2020, zn. PM-24202/2020/5203/Fi
- j. Ředitelství silnic a dálnic ČR, Čerčanská 12, 140 00 Praha 4, ze dne 22.06.2020, zn. 0724-20-238
- k. Správa železnic, státní organizace, Dlážďená 1003/7, 110 00 Praha 1 ze dne 09.06.2020, zn. 661-20-238
- l. Telia Carrier Czech Republic a. s., U nákladového nádraží 3265/10, Strašnice, 130 00 Praha 3 ze dne 15.06.2020, zn. 1312001510
- m. T-Mobile Czech Republic a. s., Tomíčková 2144/1, 148 00 Praha 4 ze dne 09.06.2020, č. j. E24865/20
- n. Obec Klokočí, Klokočí 40, 753 61 Hranice 4 ze dne 08.07.2020, č. j. OUKLOK-123/2020
- o. Ekoltes Hranice, a. s. Zborovská 606, 753 01 Hranice ze dne 22.06.2020, č. j. 0661-20-238

jež jsou přílohou projektové dokumentace. Tato vyjádření budou při realizaci stavby **respektována**.

Stavebník je povinen jim oznámit nejméně 15 dní předem započetí stavebních prací. Případné nezbytné činnosti je stavebník povinen vlastníkům (správcům) včas oznámit a vyžádat si jejich odborný dozor. Taktéž bude ohlášeno ukončení prací s přejímkou dotčených zařízení, včetně pořízení písemného zápisu, který bude sloužit pro kolaudaci stavby.

- 21. Před zahájením stavebních prací bude na staveništi vytýčena poloha veškerých dotčených sítí technického vybavení a s tímto vytýčením musí být prokazatelně seznámeni pracovníci stavebního podnikatele, kteří budou provádět stavební práce. Vytýčení sítí bude provedeno za účasti příslušných vlastníků (správců) v souladu s jejich vyjádřením. O vytýčení bude proveden zápis do stavebního deníku nebo příslušný protokol, který bude doložen k žádosti o vydání kolaudačního souhlasu. Při provádění stavby bude zabezpečena jejich ochrana před poškozením a to i třetí osobou. Stávající zařízení v provozování či správců sítí technické infrastruktury budou po dobu stavby trvale přístupné pro opravy, údržbu a příjezd vozidel, nad vedením bude dodržen zákaz zřizovat skládky, pojezd těžké techniky. Vyskytnou-li se při provádění zemních prací podzemní vedení v projektu nezakreslená, musí být další provádění stavby přizpůsobeno skutečnému stavu za dozoru příslušných správců.
- 22. Pro stavební práce a práce související, které budou probíhat v ochranných pásmech nadzemního či podzemního vedení a zahrnovat činnosti, které jsou v ochranných pásmech zakázané, zajistí stavebník před zahájením takových prací písemný souhlas s činností v ochranném pásmu od příslušného provozovatele přenosové či distribuční soustavy nebo vodárenského zařízení.
- 23. Toto rozhodnutí ke zřízení vodního díla je časově omezeno a platí dva roky ode dne nabytí právní moci.
- 24. Termín dokončení stavby – do 6 let od zahájení stavby
- 25. Stavba nesmí být užívána bez kolaudačního souhlasu, který bude vydán dle § 122 stavebního zákona na základě žádosti podané v souladu s platnými předpisy (příloha č. 14 vyhlášky č. 183/2018 Sb., o náležitostech rozhodnutí a dalších opatření vodoprávního úřadu a o dokladech předkládaných vodoprávnímu úřadu).
- 26. Stavebním objektem nebude dotčena vodoměrná šachta ani přípojky užitkového místního řadu na parcele 1208/1 (ostatní plocha) v k. ú. Slavič, obec Hranice, kraj Olomoucký.

27. Vlastník nemovitosti parc. č. 31/2 v k. ú. Slavič, obec Hranice, kraj Olomoucký, bude zhotovitelem osloven a bude mu sdělen termín a délka realizace stavby tak, aby zbytečně neomezoval přístup na jeho pozemek. Stavební práce budou probíhat pouze po nezbytnou dobu realizace díla.

K žádosti o kolaudační souhlas investor předloží zejména:

- Dokumentace geodetické části skutečného provedení stavby u staveb technické a dopravní infrastruktury (u podzemních sítí technického vybavení ještě před jejich zakrytím), včetně polohopisných souřadnic X, Y v systému JTSK.
- Geometrický plán potvrzený katastrálním úřadem (pokud je stavba předmětem evidence v katastru nemovitostí nebo její výstavbou dochází k rozdělení pozemků; doklad se nepřipojí, pokud nedochází ke změně vnějšího půdorysného ohraničení stavby) včetně vyznačení údajů určující polohu definičního bodu stavby.
- Doklad o tom, že příslušnému obecnímu úřadu byly ohlášeny a doloženy změny týkající se obsahu technické mapy obce, pokud se stavba nachází na území obce, která vede technickou mapu obce a pro účely jejího vedení vydala obecně závaznou vyhlášku.
- Doklady o výsledcích předepsaných zkoušek a měření předepsaných zvláštními právními předpisy a zkušebním provozu, pokud byl prováděn.
- Dokumentace skutečného provedení stavby (došlo-li k odchylkám proti stavebnímu povolení nebo ověřené projektové dokumentaci) ve dvou vyhotoveních; není-li stavebním úřadem obecní úřad v místě stavby, ve třech vyhotoveních; pokud stavebník není vlastníkem stavby, připojuje se jedno další vyhotovení projektové dokumentace. Jde-li o stavbu technické nebo dopravní infrastruktury, předloží se dokumentace skutečného provedení stavby vždy.
- Sdělení vodoprávního úřadu, že nepodstatné odchylky projedná při vydání kolaudačního souhlasu nebo kolaudačního rozhodnutí.
- Zápis o odevzdání a převzetí stavby, pokud byl pořízen.
- Doklady prokazující shodu vlastností použitých výrobků s požadavky na stavby (§ 156 stavebního zákona).
- Jiné doklady stanovené v povolení stavby – doklady o nakládání s odpady, splnění požadavků zákona o státní památkové péči, požadavků správců sítí, provozní řád
- Doklad, že se nový vlastník stavby stal právním nástupcem původního stavebníka, došlo-li v průběhu výstavby ke změně stavebníka.
- Plná moc žadatele pro jeho zástupce s uvedením rozsahu úkonů.
- Certifikát autorizovaného inspektora, pokud byl vyhotoven.
- Závazná stanoviska dotčených orgánů k užívání stavby, pokud jsou zvláštním právním předpisem pro užívání stavby vyžadována – stanovisko Krajské hygienické stanice, stanovisko orgánu odpadového hospodářství (MěÚ Hranice) k nakládání s odpady
- Stanoviska vlastníků veřejné dopravní a technické infrastruktury o provedení kontroly způsobu napojení stavby (pokud byla předem vyžadována)

Současně toto rozhodnutí navazuje na vydaná rozhodnutí, která je stavebník při realizaci stavby povinen respektovat:

- Souhlas del § 17 vodního zákona vydaný Městským úřadem Hranice, Odborem stavební úřad, životního prostředí a dopravy, Oddělením životního prostředí ze dne 03.10.2019 s č. j. OSUZPD/40475/19-7
- Rozhodnutí vydané Městským úřadem Hranice, Odborem stavební úřad, životního prostředí a dopravy, Oddělením životního prostředí ze dne 11.10.2019 s č. j. OSUZPD/50286/19-3
- Rozhodnutí Městského úřadu Lipník nad Bečvou, Stavebním úřadem ze dne 08.10.2019 s č. j. MU/21475/2019/SÚ-SH
- Rozhodnutí Městského úřadu Lipník nad Bečvou, Stavebním úřadem ze dne 25.09.2019 s č. j. MU/20587/2019/SÚ-SH
- Rozhodnutí vydané Městským úřadem Hranice, Odborem stavební úřad, životního prostředí a dopravy, Oddělením životního prostředí ze dne 03.07.2020 s č. j. OSUZPD/23236/20-3

- Rozhodnutí Městského úřadu Lipník nad Bečvou, Odborem životního prostředí ze dne 06.04.2020 s č. j. MU/06330/2020/ŽP-LHM
- Rozhodnutí Obecního úřadu Jezernice ze dne 26.03.2020 se zn. OTŽP-168/19
- Rozhodnutí Obecního úřadu v Klokočí ze dne 16.10.2019 s č. j. OUKLOK-179/2019

II. Ukládá podle ustanovení § 115 odst. 2 stavebního zákona provedení zkušebního provozu stavby

v délce 6 měsíců a stanovuje jeho podmínky:

1. Zkušební provoz pro ověření funkčnosti a vlastností provedené stavby se nařizuje na dobu trvání 1 roku od dokončení stavby ČOV do takové etapy, kdy její provoz bude již odpovídat konečným podmínkám a nebude rušen žádnými mimořádnými vlivy souvisejícími s realizací stavby. Termín dokončení musí být vodoprávnímu úřadu oznámen nejméně 14 dnů předem.
2. Funkčnost stavby bude řádně vyhodnocena a vyhodnocení výsledků zkušebního provozu stavebník přiloží k žádosti o vydání kolaudačního souhlasu.
3. Nejpozději měsíc před ukončením zkušebního provozu bude zažádáno o vydání kolaudačního souhlasu k trvalému užívání tohoto vodního díla. Stavebník vodoprávnímu úřadu doloží doklady uvedené v podmínce č. 19 výroku č. III.
4. Část délky zkušebního provozu (max. 6 měsíců) lze z důvodu napojování jednotlivých vlastníků nemovitosti nahradit předčasným užíváním stavby.

Odůvodnění:

Žadatel – Správa železnic, státní organizace, se sídlem Dlážďená 1003/7, 110 00 Praha 1 – Nové Město, zastoupen SŽDC, Stavební správa východ, Nerudova 1, 772 58 Olomouc, IČO: 70994234 v zastoupení na základě plné moci ze dne 22.10.2018 spol. MORAVIA CONSULT Olomouc a.s., se sídlem Legionářská 1085/8, 779 00 Olomouc, IČO: 64610357, požádal podáním, doručeným dne 23.11.2020 na Městský úřad Hranice, odbor stavební úřad, životního prostředí a dopravy, jako příslušný vodoprávní úřad o povolení stavby vodního díla: „**SO 65-27-01 Přeložka kanalizace v km 204,703**“, která bude realizována na pozemcích parc. č. 796/1 (ostatní plocha), 1280/1 (ostatní plocha) a st. parc. č.31/1 v k. ú. Slavíč, obec Hranice, kraj Olomoucký.

Žádost o stavební povolení byla postupně doložena těmito doklady:

- projektová dokumentace, zpracovaná spol. ALFAPROJEKT OLOMOUC, a. s., se sídlem Tylova 1136/4, 772 00 Olomouc, IČO: 25849280, ověřené Ing. Dagmar Stratilovou, autorizovanou inženýrkou pro stavby vodního hospodářství a krajinného inženýrství, ČKAIT 1201963
- Závazné stanovisko Hasičského záchranného sboru Olomouckého kraje, Uzemní odbor Přerov, Širava 2180/25, 750 02 Přerov, HSOL-2357-2/2020 ze dne 25.05.2020
- Závazné stanovisko Krajské hygienické stanice Olomouckého kraje, Pracoviště Olomouc, Wolkerova 6, 779 11 Olomouc, KHOC/13822/2020/PR/HOK ze dne 05.06.2020
- Závazné stanovisko Krajského úřadu Olomouckého kraje, Odbor dopravy a silničního hospodářství, Jeremenkova 40a, 779 11 Olomouc, KUOK 48219/2020 ze dne 04.05.2020
- Souhrnné stanovisko Krajského úřadu Olomouckého kraje, Odboru životního prostředí a zemědělství, Jeremenkova 40a, 779 11 Olomouc, KUOK 57017/202 ze dne 20.05.2020
- MěU Hranice, koordinované stanovisko, Pernštejnské náměstí 1, 753 01 Hranice, OSUZPD/16520/20-2 ze dne 22.06.2020
- MěU Lipník nad Bečvou, koordinované stanovisko, náměstí T. G. Masaryka 89/1, 751 31 Lipník nad Bečvou, MU/07663/2020/RR-VO/1634 ze dne 07.05.2020
- Ministerstvo obrany, Sekce ekonomická a majetková, Odbor ochrany územních zájmů, Svatoplukova 84, 645 00 Brno, MO 220103/2020-1 150 ze dne 28.07.2020
- Obec Jezernice, Jezernice 206, 751 31 Lipník nad Bečvou, 286/2020 ze dne 05.06.2020
- Obec Klokočí, Jezernice 206, 751 31 Lipník nad Bečvou, 286/2020 ze dne 05.06.2020
- Povodí Moravy, s. p., Dřevařská 11, 602 00 Brno, PW 16643/2020/5203/Fi ze dne 18.05.2020

- Policie České republiky, Krajské ředitelství Olomouckého kraje, Územní odbor Přerov, Dopravní inspektorát, U Výstaviště 18, 751 52 Přerov, KRPM-46649-1/ČJ-2020-140806 ze dne 10.06.2020
- Ředitelství silnic a dálnic, Wolkerova 24a, 779 11 Olomouc, IV/2020/šv ze dne 12.05.2020
- Správa silnic Olomouckého kraje, příspěvková organizace, Středisko údržby Olomouc, Lipenská 120, 772 11 Olomouc, SSOK-CE 8572/2020 7.12.81V5 ze dne 07.05.2020
- Archeologický ústav Brno, Čechyňská 363/19, 602 00 Brno-střed, ARUB/3173/19 ze dne 11.06.2019
- MěU Hranice, Odbor životního prostředí, Souhlas dle § 17 vodního zákona, Pernštejnské náměstí 1, 753 01 Hranice, OSUZPD/40475/19-7 ze dne 03.10.2019
- MěU Lipník n. Bečvou, Odbor životního prostředí, Souhlas dle § 17 vodního zákona, náměstí T. G. Masaryka 89/11, 751 31 Lipník nad Bečvou, MU/ 1 8046/2019/ŽP-VH ze dne 27.08.2019
- MěU Hranice, Odbor školství, kultury a tělovýchovy, Oddělení památkové péče, Pernštejnské náměstí I, 753 01 Hranice, OSKT/4304/19 ze dne 14.10.2019
- MěU Lipník nad Bečvou, Odbor regionálního rozvoje, Oddělení památkové péče, náměstí T. G. Masaryka 89/1 1, 751 31 Lipník nad Bečvou, MU/21812/2019/RR/PP/4247, 15.10.2019
- MěU Hranice, Odbor dopravy, Rozhodnutí dle § 25 sil. zákona, Pernštejnské náměstí 1, 753 01 Hranice, OSUZPD/50286/19-3 ze dne 11.10.2019
- MěU Lipník nad Bečvou, Stavební úřad, Rozhodnutí dle § 10 sil. zákona, náměstí T. G. Masaryka 89/1 1, 751 31 Lipník nad Bečvou, MU/21475/2019/SU-SH ze dne 08.10.2019
- MěU Lipník nad Bečvou, Stavební úřad, Rozhodnutí dle § 32 sil. zákona, náměstí T. G. Masaryka 89/1 1, 751 31 Lipník nad Bečvou, MU/20587/2019/SU-SH ze dne 25.09.2019
- MěU Hranice, Odbor životního prostředí, Rozhodnutí k odnětí ze ZPF, Pernštejnské náměstí 1, 753 01 Hranice, OSUZPD/23236/20 ze dne 03.07.2020
- MěU Lipník nad Bečvou, Odbor životního prostředí, Rozhodnutí o povolení kácení dřevin, náměstí T. G. Masaryka 89/1 1, 751 31 Lipník nad Bečvou, MU/06330/2020/ZP-LHIM ze dne 06.04.2020
- Archeologického ústavu Akademie věd České republiky, se sídlem Čechyňská 363/19, 602 00 Brno, ze dne 24.05.2021, zn. ARUB/3665/2021
- Obec Jezernice, Rozhodnutí o povolení kácení dřevin, Jezernice 206, 751 31 Lipník nad Bečvou, 204/2020 ze dne 21.04.2020
- Obec Klokočí, Klokočí 40, 753 61 Hranice 4 ze dne 08.07.2020, č. j. OUKLOK-123/2020
- Město Hranice, Stanovisko ke stavební dopravě, Pernštejnské náměstí 1, 753 01 Hranice, OSMA 0679/2020-2 ze dne 24.08.2020
- CD - Telematika a.s. Pernerova 2819/2a 130 OO Praha 3, 1202010614 ze dne 11.06.2020
- ČEPRO, a.s. Dělnická 12 170 04 Praha 7, 8586/20 ze dne 11.06.2020
- Česká telekomunikační infrastruktura a.s. CETIN Olšanská 2681/6, 130 00 Praha 3 663812/20 ze dne 09.06.2020
- České dráhy a.s. RSM Brno, Kounicova 26 61 1 35 Brno, 0661-20-238 ze dne 15.06.2020
- České radiokomunikace, a.s., Skokanská 21 17/1, 169 00 Praha 6 – Břevnov, UPTS/OS/248477/2020 dne 11.06.2020
- ČEZ Distribuce a.s., ČEZ zákaznické služby s. r. o. Guldenerova 2577/19 326 00 Plzeň, 101326568, 0101326579, 0101326592 ze dne 10.06.2020
- EZ ICT Services, a.s. Duhová 1531/3, 140 53 Praha 700223071, 0700223082, 0700223094 ze dne 10.06.2020
- ČEZ Energo, s.r.o., Karolínská 661/4, 186 00 Praha 8, 370/2020 ze dne 07.08.2020
- Dial Telecom, a.s., Křížíkova 237/36a, 186 00 Praha, CR801830 ze dne 12.06.2020
- GasNet s. r. o. v zast. GridServices s.r.o., Plynárenská 499/1, 602 00 Brno, 5002163970 ze dne 10.06.2020
- Itself s. r. o. Pálavské náměstí 4343/1 k 628 00 Brno – Židenice, 20/003 197 ze dne 07.07.2020
- Letiště, Aeroklub Hranice z. s., 753 61 Hranice IV - Drahotuše ze dne 12.08.2020
- Město Hranice Pernštejnské náměstí 1 753 01 Hranice, 70260/2020/MH ze dne 25.06.2020
- Město Lipník nad Bečvou náměstí T. G. Masaryka 89/1 1, 751 31 Lipník nad Bečvou, MU/11 122/2020/sM-vo ze dne 29.06.2020
- Ministerstvo obrany, Sekce ekonomická a majetková, Odbor ochrany územních zájmů Svatoplukova 84, 645 00 Brno, 220103/2020-1150 ze dne 28.07.2020
- ZEAL s.r.o.: Hranická 581 753 10 Hranice ze dne 15.06.2020

- Net4Gas s.r.o., Na Hřebenech II 1718/8 140 21 Praha 4 – Nusle, 5369/20/Ovp ze dne 11.06.2020
- Obec Jezernice Jezernice 206, 751 31 Lipník nad Bečvou, 297/2020 ze dne 30.06.2020
- OPTILINE a. s. zastoupena SITEL spol. s r. o. Příkop 843/4 Zábrdovice 602 00 Brno, 141201432, 433, 434, 435 436, ze dne 12.06.2020
- Povodí Moravy, a. s., Dřevařská II, 602 00 Brno, PM-24202/2020/5203/Fi ze dne 22.07.2020
- Ředitelství silnic a dálnic Wolkerova 24a 779 1 1 Olomouc, 0724-20-238 ze dne 22.06.2020
- SITEL spol. s r. o. Nad Elektrárnou 1526/45 106 00 Praha, 101112002590, 591 592 593, 594, ze dne 12.06.2020
- Správa železnic, státní organizace Nerudova I, 772 58 Olomouc, 13770/2020-SŽ-O OLC-OPS/SrO ze dne 19.06.2020
- Technické služby Lipník nad Bečvou p. o., Za Porážkou 1 142 751 31 Lipník nad Bečvou, 0661-20-238 ze dne 23.06.2020
- Telco Pro Services a. s. Duhová 1531/3, 140 00 Praha 4, 0201082948, 02010829600201082972 ze dne 10.06.2020
- TeliaSonera International Carrier Czech Republic a. s. zastoupena SITEL, spol. s r. o., K Červenému dvoru 3269/25a, 130 00 Praha, 1312001510, 511, 512 513, 514 ze dne 15.06.2020
- T-mobile Czech Republic a. s. Tomíčková 2144/1 148 00 Praha 4, E24865/20 ze dne 09.06.2020
- TwigoNet Europe, SE, Podnikatelská 553 190 11 Praha - Běchovice 6369/2020KM 27.07.2020
- UNI PROMOTION s. r. o. Šlikova 294/31, 169 00 Praha 6, 133407650 ze dne 29.06.2020
- Vodafone Czech Republic a. s. náměstí Junkových 2, 155 00 Praha, 200609-1339180121 ze dne 17.06.2020
- Vodovod a kanalizace Přerov, a. s., Sírava 482/21, 750 02 Přerov I-Město, ze dne 23.06.2020
- Obec Klokočí, Klokočí 753 61 Hranice IV, OUKLOK-123/2020 ze dne 08.07.2020
- EKOLTES Hranice, a.s. Zborovská 606, 753 01 Hranice ze dne 22.06.2020
- TEPLO Lipník nad Bečvou, a. s., Na Bečvě 1398: 751 31 Lipník nad Bečvou 359/Mi/2020 ze dne 15.06.2020
- plná moc k zastupování

Vodoprávní úřad dle § 115 odst. 1 vodního zákona oznámil 24.05.2021 zahájení vodoprávního řízení všem účastníkům řízení a dotčeným správním úřadům opatřením s č. j. OSUZPD/23550/21-3.

Vzhledem k tomu, že jsou vodoprávnímu úřadu dobře známy poměry v území a žádost poskytla dostatečný podklad pro posouzení záměru, upustil v souladu s § 94m odst. 3 stavebního zákona od ústního jednání a stanovil lhůtu pro uplatnění námitek účastníků řízení a závazných stanovisek dotčených orgánů do 15 kalendářních dnů ode dne doručení tohoto oznámení.

V oznámení o zahájení řízení byli všichni účastníci společného řízení poučeni, že mohou uplatňovat námítky proti projednávanému stavebnímu záměru, dokumentaci, způsobu provádění a užívání stavebního záměru nebo požadavkům dotčených orgánů, pokud jimi může být přímo dotčeno jeho vlastnické nebo jiné věcné právo k pozemku nebo stavbě. Obec může uplatnit ve společném územním a stavebním řízení námítky k ochraně zájmů obce a zájmů občanů obce. Osoba, která je účastníkem řízení podle zvláštního právního předpisu, může v řízení uplatňovat námítky pouze v rozsahu, v jakém je projednávaným stavebním záměrem dotčen veřejný zájem, jehož ochranou se podle zvláštního právního předpisu zabývá. Účastník řízení byl poučen, že ve svých námítkách má uvést skutečnosti, které zakládají jeho postavení jako účastníka řízení, a důvody podání námitek. Účastníci řízení byli také poučeni, že k námítkám, které nesplňují uvedené požadavky, se nepřihlíží. K závazným stanoviskům a námítkám k věcem, o kterých bylo rozhodnuto při vydání územně plánovací dokumentace, se také nepřihlíží.

Současně vodoprávní úřad poskytl všem účastníkům řízení možnost vyjádřit se k podkladům pro rozhodnutí v souladu s § 36 odst. 3 správního řádu, a to ve lhůtě 3 pracovních dnů ode dne 23.06.2019.

Ve stanovené lhůtě byly vzneseny námítky dvou účastníků řízení.

Ing. Jana Mikulková, nar. 11.07.1977, trv. bytem Poličná 448, 757 01 Valašské Meziříčí, jako účastník řízení, v zastoupení na základě plné moci paní Annou Mikulkovou, trv. bytem Heyrovského 37, 779 00 Olomouc, zaslala, po předchozím nahlédnutí do spisu dne 31.05.2021 (záznam do spisu č. j. OSUZPD/23550/21-5), vyjádření k předmětné stavbě. Vyjádření bylo doručeno dne 08.06.2021 a je ve spise vedeno pod č. j. OSUZPD/23550/21-7, v tomto znění (citace):

„Na parcele 1280/1 (ostatní plocha) k. ú. Slavíč je zbudována zděná vodovodní šachta o rozměru cca 120 cm x 60 cm, zakryta dvěma prefabrikovanými deskami, ve které se nachází přípojka na užitkový místní řád s uzávěrem vody do domu č. p. 26, obec Slavíč. Přípojka je vedena do mého rodinného domu číslo popisné 26, na stavební parcele č. 6, k. ú. Slavíč. Požaduji, aby vodovodní šachta nebyla realizací stavby dotčena či poškozena. Vše zakresleno v přiložené situaci č. 1. Dovoluji si upozornit, že na parcele 1280/1 (ostatní plocha) k. ú. Slavíč se před domem nachází napojení plynové přípojky rovněž do mého výše uvedeného domu. Vlastníkem přípojky jsou Plynárny Hranice na Moravě“.

Dne 15.06.2021 obdržel vodoprávní úřad MěÚ Hranice od účastníka řízení pana Mgr. Petra Vanducha, nar. 03.09.1972, trv. bytem Kollárova 858, 753 01 Hranice, připomínku k oznámení o zahájení řízení, vedeného pod č. j. OSUZPD/23550/21-3, v tomto znění (citace):

„Dobrý den, chtěl bych jen uvést připomínku k tomuto řízení, že stavba omezí přístup a příjezd k naší nemovitosti (č. pozemku 31/2) v katastru Hranice VII – Slavíč. Syn, který podniká, má na tomto pozemku zaparkovanou techniku pro výkopové práce a tudíž bude omezen v podnikání na dobu provedení přeložky kanalizace. Z tohoto důvodu potřebuji vědět minimálně měsíc dopředu termín provedení těchto prací a zhruba délku omezení přístupu na náš pozemek“.

Pro objasnění výše uvedených včasných námitek, vyrozuměl vodoprávní úřad žadatele výzvou ze dne 20.09.2021 s č. j. OSUZPD/23550/21-9 a vyzval, aby stavebník nejpozději do 31.10.2021 doplnil projektovou dokumentaci o nově zjištěné informace. Zároveň vodoprávní úřad usnesením ze dne 20.09.2021 s č. j. OSUZPD/23550/21-10 přerušil řízení do doby úplného odstranění nedostatků, nejpozději však do dne 31.10.2021.

Vodoprávní úřad obdržel od stavebníka dne 29.09.2021 reakci na vydanou výzvu k doplnění žádosti o vydání stavebního povolení. Tato je vedena ve spisu pod č. j. OSUZPD/23550/21-10.

Vypořádání s námitkami účastníků řízení

Námítka (resp. vyjádření) účastníka řízení, která byla písemně uplatněna dne 08.06.2021 Ing. Janou Mikulkovou, nar. 11.07.1977, trv. bytem Poličná 448, 757 01 Valašské Meziříčí, v zastoupení na základě plné moci paní Annou Mikulkovou, trv. bytem Heyrovského 37, 779 00 Olomouc, vypořádal vodoprávní úřad následujícím způsobem:

Uplatňovaná námitka, upozorňuje na existenci zděné vodovodní šachty, ve které se nachází přípojka na užitkový místní řád s uzávěrem vody. Účastník řízení požaduje, aby byla nebyla vodovodní šachta budoucí realizací stavby dotčena či poškozena. Vodoprávní úřad o této skutečnosti informoval stavebníka prostřednictvím přílohy výzvy vedené pod č. j. OSUZPD/23550/21-9. Stavebník ve svém vyjádření sděluje (citace):

„stavebním objektem nebude dotčena vodoměrná šachta ani přípojky užitkového místního řádu na parcele 1208/1 (ostatní plocha) v k. ú. Slavíč, obec Hranice, kraj Olomoucký“.

Tato skutečnost vedla vodoprávní úřad ke stanovení podmínky č. 27 tohoto rozhodnutí, čímž byla tato námitka vypořádána.

Námítka (resp. připomínka) účastníka řízení, která byla písemně uplatněna dne 15.06.2021 Mgr. Petrem Vanduchem, nar. 03.09.1972, trv. bytem Kollárova 858, 753 01 Hranice, vypořádal vodoprávní úřad následujícím způsobem:

Uplatňovaná námitka upozorňuje na omezení v činnosti podnikání syna účastníka řízení a zároveň

požaduje v dostatečně velkém předstihu oznámit termín provedení stavby. Vodoprávní úřad o této skutečnosti taktéž informoval stavebníka prostřednictvím přílohy Výzvy vedené pod č. j. OSUZPD/23550/21-9. Stavebník ve své reakci sděluje (citace):

„vlastník nemovitosti parc. č. 31/2 v k. ú. Slavíč, obec Hranice, kraj Olomoucký bude zhotovitelem osloven a bude mu sdělen termín a délka realizace stavby tak, aby zbytečně neomezoval přístup na jeho pozemek. Stavební práce budou probíhat pouze po nezbytnou dobu realizace díla“.

Vodoprávní úřad toto vyjádření zapracoval do tohoto rozhodnutí jako podmínku č. 28 a vypořádal se takto s danou námitkou.

Posouzení vodoprávního úřadu:

Vodoprávní úřad v průběhu řízení posoudil žádost o povolení navržené stavby vodního díla „SO 65-27-01 Přeložka kanalizace v km 204, 703“.

K umístění a provedení stavby stanovil vodoprávní úřad podmínky, vyplývající z doložených vyjádření správců sítí a stanovisek dotčených orgánů státní správy, které se týkaly provádění staveb, popřípadě jejich dalšího užívání. Vycházel zejména z náležitostí daných stavebním zákonem, vyhláškou č. 183/2018 Sb., o náležitostech rozhodnutí a dalších opatření vodoprávního úřadu a o dokladech předkládaných vodoprávnímu úřadu, z vodního zákona a také ze zákona č. 274/2001 Sb., o vodovodech a kanalizacích pro veřejnou potřebu a o změně některých zákonů, ve znění pozdějších předpisů.

Z důvodu průběhu řízení stanovil lhůtu pro provedení stavby obecně a to do 6 měsíců od jejího zahájení.

Umístění stavby je dle stanoviska orgánu územního plánování v souladu z hlediska politiky územního rozvoje, s územně plánovací dokumentací a z hlediska uplatňování cílů a úkolů územního plánování.

Podmínky pro provedení stavby vycházely z doložené projektové dokumentace, z předložených dokladů a stanovisek. Předložená vyjádření, stanoviska, rozhodnutí a jiná opatření dotčených orgánů, uplatněná ve společném řízení, byla souhlasná a vzájemně si neodporovala. Uskutečněním stavby nebo jejím užíváním tak nejsou ohroženy zájmy chráněné zákonem o vodách, stavebním zákonem, předpisy vydanými k jeho provádění a dalšími zvláštními předpisy zejména na úseku ochrany životního prostředí.

Předložená projektová dokumentace splňuje obecné technické požadavky na výstavbu. Uskutečněním stavby nejsou ohroženy veřejné zájmy ani nepřiměřeně omezena či ohrožena práva a oprávněné zájmy účastníků řízení.

Odbor stavební úřad, životního prostředí a dopravy Městského úřadu Hranice, jako příslušný vodoprávní úřad v průběhu řízení neshledal důvody, bránící vydání tohoto rozhodnutí, rozhodl proto způsobem, uvedeným ve výroku.

Na základě stanoviska Povodí Moravy, s. p, lze konstatovat, že záměr je dle zájmů daných platným Národním plánem povodí Dunaje a Plánem dílčího povodí Moravy (ustanovení § 24 a § 26 vodního zákona) a z hlediska dalších zájmů chráněných vodním zákonem, možný, jelikož se předpokládá, že záměrem nedojde ke zhoršení chemického stavu a ekologického stavu/potenciálu dotčených útvarů povrchových vod a chemického stavu a kvantitativního stavu útvarů podzemních vod, a že nebude znemožněno dosažení jejich dobrého stavu/potenciálu. Správce povodí při tomto hodnocení vycházel z posouzení souladu daného záměru s výše uvedenými platnými dokumenty, a tudíž předpokládá, že uvedený záměr vzhledem ke svému charakteru velikosti a dopadu nebude mít negativní vliv na stav vodního útvaru.

Správní poplatek, vyměřený dle položky 18 odst. 1 písm. h), sazebníku zákona č. 674/2004 Sb., o správních poplatcích, ve znění pozdějších předpisů, ve výši 3000,- Kč, byl zaplacen dne 17.02.2022 převodem na účet MěÚ Hranice.

Poučení účastníků:

Proti tomuto rozhodnutí může účastník řízení podat podle § 81 odst. 1 správního řádu odvolání, a to ve lhůtě do 15 dnů ode dne, kdy mu bylo rozhodnutí oznámeno. Odvolání se podává u Odboru stavební úřad, životního prostředí a dopravy Městského úřadu Hranice. O odvolání rozhoduje Odbor životního prostředí a zemědělství Krajského úřadu Olomouckého kraje.

Odvolání musí mít náležitosti dle § 37 odst. 2 správního řádu a dále musí obsahovat údaje o tom, proti kterému rozhodnutí směřuje, v jakém rozsahu ho napadá a v čem je spatřován rozpor s právními předpisy nebo nesprávnost rozhodnutí nebo řízení, jež mu předcházelo.

Odvolání se podává s potřebným počtem stejnopisů tak, aby jeden stejnopis zůstal správnímu orgánu a aby každý účastník dostal jeden stejnopis. Nepodá-li účastník potřebný počet stejnopisů, vyhotoví je správní orgán na náklady účastníka. Odvoláním lze napadnout výrokovou část rozhodnutí, jednotlivý výrok nebo jeho vedlejší ustanovení. Odvolání jen proti odůvodnění rozhodnutí je nepřipustné. Včas podané a přípustné odvolání má odkladný účinek, v jehož důsledku nenastává právní moc rozhodnutí, vykonatelnost, ani jiné právní účinky.



Ing. Eliška Trčková
samostatný referent
oddělení životního prostředí



Přílohy: Situační výkres širších vztahů, M 1:50 000, výkres C. 1

Obdrží:

Účastníci stavebního řízení dle § 15 vodního zákona (na doručenkou do vlastních rukou) – výrok č. I:

- Správa železnic, státní organizace, Dílžďená 1003/7, 110 00 Praha 1 – Nové Město, zastoupen SŽDC, Stavební správa východ, Nerudova 1, 772 58 Olomouc, prostřednictvím spol. MORAVIA CONSULT Olomouc a.s., Legionářská 1085/8, 779 00 Olomouc
- Mgr. Petr Vanduch, Kollárova 858, Hranice I-Město, 753 01 Hranice
- Pavla Vanduchová, Kollárova 858, Hranice I-Město, 753 01 Hranice
- Michal Zámorský, Hranice VII-Slavíč 14, 753 61 Hranice
- Město Hranice, Pernštejnské náměstí 1, Hranice I-Město, 753 01 Hranice
- Ing. Jana Mikulková, Poličná 448, 757 01 Poličná
- Václav Školař, Galašova 1740, Hranice I-Město, 753 01
- Ladislav Horák, Hranice VII-Slavíč 13, 753 61 Hranice
- Jan Jakeš, Hranice VII-Slavíč 11, 753 61 Hranice
- ČD Telematika a.s., Pod Tábořem 369/8a, 190 00 Praha 9
- Cetin a.s., Českomoravská 2510/19 Libeň, 190 00 Praha 9
- ČD České dráhy, a.s., Generální ředitelství, odbor správy a prodeje majetku, Nábřeží L. svobody 1222, 11015 Praha 1
- ČEZ Distribuce, a.s., Teplická č. p. 874/8, Děčín IV-Podmokly, 405 02 Děčín 2
- GridServices, Plynárenská 499/1 Zábřovice, 602 00 Brno
- Vodovody a kanalizace Přerov, a.s., Šířava 482/21, Přerov I-Město, 750 02 Přerov
- Itself s.r.o., Pálavské náměstí 4343/11, 628 00 Brno – Židenice
- T-Mobile Czech Republic a.s, Tomíčková 2144/1, 148 00 Praha 4
- Obec Klokočí, Klokočí 40, 753 61 Hranice
- Ekoltes Hranice a.s., Zborovská 606, 753 01 Hranice

- Správa železniční dopravní cesty, státní organizace, Oblastní ředitelství Olomouc, Nerudova 1, 779 00 Olomouc
- Telia Carrier Czech Republic a.s., U nákladového nádraží 3265/10, Strašnice, 130 00 Praha 3
- T-Mobile Czech Republic a.s, Tomíčková 2144/1, 148 00 Praha 4

Dotčené orgány (doručení jednotlivě):

- HZS Olomouckého kraje, územní odbor Přerov, Šířava 2180/25, Přerov I-Město, 750 02 Přerov
- Krajská hygienická stanice Olomouckého kraje se sídlem v Olomouci, Dvořákova 1800/75, 750 11 Přerov
- Krajský úřad Olomouckého kraje, Odbor dopravy a silničního hospodářství, Jeremenkova 40a, 779 00 Olomouc
- Krajský úřad Olomouckého kraje, Odbor životní prostředí a zemědělství, Jeremenkova 40a, 779 00 Olomouc
- Městský úřad Hranice, odbor stavební úřad, životního prostředí a dopravy, oddělení životního prostředí, orgán ochrany přírody a krajiny, Pernštejnské náměstí 1, Hranice I-Město, 753 01 Hranice
- Městský úřad Hranice, odbor stavební úřad, životního prostředí a dopravy, oddělení životního prostředí, orgán odpadového hospodářství, Pernštejnské náměstí 1, Hranice I-Město, 753 01 Hranice
- Městský úřad Hranice, odbor stavební úřad, životního prostředí a dopravy, oddělení životního prostředí, orgán ochrany ovzduší, Pernštejnské náměstí 1, Hranice I-Město, 753 01 Hranice
- Městský úřad Hranice, odbor stavební úřad, životního prostředí a dopravy, oddělení životního prostředí, orgán ochrany lesa, Pernštejnské náměstí 1, Hranice I-Město, 753 01 Hranice
- Městský úřad Hranice, odbor stavební úřad, životního prostředí a dopravy, oddělení životního prostředí, orgán ochrany zemědělského půdního fondu, Pernštejnské náměstí 1, Hranice I-Město, 753 01 Hranice
- Městský úřad Hranice, odbor stavební úřad, životního prostředí a dopravy, oddělení životního prostředí, orgán silničního hospodářství, Pernštejnské náměstí 1, Hranice I-Město, 753 01 Hranice
- Městský úřad Hranice, odbor školství, kultury a tělovýchovy, orgán památkové péče, Pernštejnské náměstí 1, Hranice I-Město, 753 01 Hranice
- Městský úřad Lipník nad Bečvou, odbor regionálního rozvoje na úseku silničního správního úřadu, náměstí T. G. Masaryka 89, 751 31 Lipník nad Bečvou
- Městský úřad Lipník nad Bečvou, odbor regionálního rozvoje na úseku památkové péče, náměstí T. G. Masaryka 89, 751 31 Lipník nad Bečvou
- Městský úřad Lipník nad Bečvou, odbor regionálního rozvoje na úseku životního prostředí úřadu, náměstí T. G. Masaryka 89, 751 31 Lipník nad Bečvou
- Sekce nakládání s majetkem Ministerstva obrany, odbor ochrany územních zájmů a státního odborného dozoru, Tychonova 1, 160 01 Praha 6
- Obec Jezernice, Jezernice 206, 751 31 Jezernice
- Povodí Moravy, Dřevařská 11, 602 00 Brno
- Ředitelství silnic a dálnic ČR, Správa Olomouc, Wolkerova 24a, 779 11 Olomouc
- Správa silnic Olomouckého kraje, příspěvková organizace, Lipenská 120, Hodolany, 779 00 Olomouc
- Archeologický ústav, Akademie věd České republiky, Brno, v. v. i., Čechyňská 363/19, 602 00 Brno
- Městský úřad Lipník nad Bečvou, odbor životního prostředí, náměstí T. G. Masaryka 89, 751 31 Lipník nad Bečvou
- Městský úřad Hranice, odbor školství, kultury a tělovýchovy, Pernštejnské náměstí 1, Hranice I-Město, 753 01
- Městský úřad Lipník nad Bečvou, odbor regionálního rozvoje, náměstí T. G. Masaryka 89, 751 31 Lipník nad Bečvou
- Městský úřad Hranice, odbor správy majetku, Pernštejnské náměstí 1, Hranice I-Město, 753 01

Tento doklad je nedílnou součástí rozhodnutí/opatření
Městského úřadu Hranice, odboru stavební úřad,
životního prostředí a dopravy

ze dne: 18.2.2022 č.j.: OSUZPDI/.....23550/21-11

| | | | |
|-----------|-------|-------|-----------------|
| | | | ČÍSLO SOUPRAVY: |
| | | | |
| | | | |
| REVIZE Č. | DATUM | ZMĚNA | |



MORAVIA CONSULT Olomouc a.s.
 LEGIONÁŘSKÁ 1085/8, 779 00 Olomouc

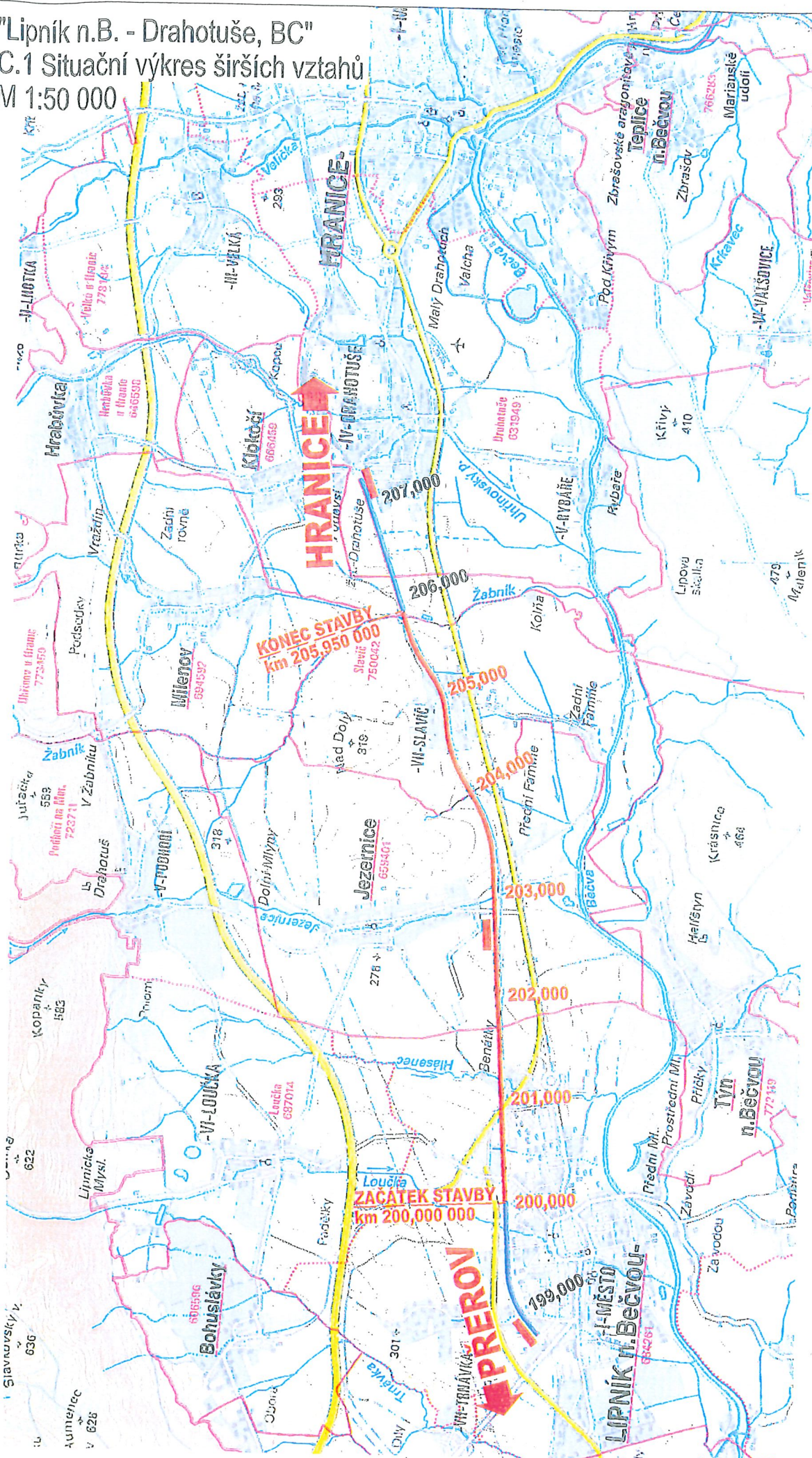
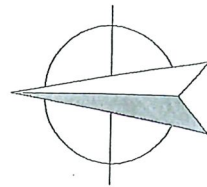
tel.: +420 585 570 444
 IDS: kjee9md
 e-mail: moravia@moravia.cz
 http://www.moravia.cz

| | | | |
|--------------------------------------|---|---|--------------------|
| OBJEDNATEL | Správa železniční dopravní cesty, státní organizace v zastoupení: Správa železniční dopravní cesty, státní organizace, Stavební správa východ, Nerudova 773/1, 779 00 Olomouc | | |
| ZHOTOVITEL | MORAVIA CONSULT Olomouc a.s. | | |
| HLAVNÍ INŽENÝR PROJEKTU | ING. LADISLAV DORAZIL | G. ŘEDITEL MORAVIA CONSULT Olomouc a.s. | |
| ODPOVĚDNÝ PROJ. OBJ., PS | NAVRHL, VYPRACOVAL | ING. VÁCLAV KRATOCHVÍL | |
| ING. JIŘÍ PRÁŠILÍK | ING. JIŘÍ PRÁŠILÍK | KONTROLOVAL | |
| KRAJ: OLOMOUCKÝ | POVĚŘENÝ OÚ: LIPNÍK n.B., HRANICE n.M. | ING. LADISLAV DORAZIL | |
| "Lipník n.B. - Drahotuše, BC" | | OBEC: DLE ČÁSTÍ | |
| | | ZAK. ČÍSLO MCO | 18 - 047 - 235- XX |
| | | ÚČEL | DUR |
| | | DATUM | 05/2019 |
| | | FORMÁT | 3 x A4 |
| | | MĚŘÍTKO | 1: 50 000 |
| C.1 Situační výkres širších vztahů | | ČÁST | POŘ.Č. |
| | | C.1 | |

"Lipník n.B. - Drahotuše, BC"

C.1 Situační výkres širších vztahů

M 1:50 000



Legenda situace širších vztahů

Stavební úpravy (plný rozsah)

Nové technologické objekty

Kabelové vedení

Staniční trati upravovány/neupravovaný úsek

205,000 206,000